

**ROMÂNIA**  
**JUDEȚUL BISTRIȚA-NĂȘĂUD**



**CONSILIUL JUDEȚEAN**

**PROIECT DE HOTĂRÂRE nr.VIII/16747 din 20.07.2023**  
**privind aprobarea înaintării unei cereri către Consiliul local al**  
**Municipiului Bistrița, de trecere, din domeniul public al Municipiului**  
**Bistrița în domeniul public al Județului Bistrița-Năsăud, a unor**  
**suprafețe de teren din imobilele înscrise în C.F. nr.72968, nr.72923**  
**și nr.75512 Bistrița, situate pe coridorul de expropriere al lucrării de**  
**utilitate publică „Modernizare DJ 173B, km 2+728 - 10+000,**  
**Bistrița-Tărpuiu, județul Bistrița-Năsăud”**

Consiliul Județean Bistrița-Năsăud, întrunit în ședință ordinară, în data de \_\_\_\_\_, în prezența președintelui și a \_\_\_ de consilieri județeni,

Având în vedere:

- Referatul de aprobare nr.VIII/16746 din 20.07.2023 al Președintelui Consiliului Județean Bistrița-Năsăud;

- Raportul comun nr.III/16751 din 20.07.2023 al Direcției investiții, drumuri județene, Direcției economice și Direcției juridice, administrație locală din cadrul Consiliului Județean Bistrița-Năsăud;

- adresa nr.14015 din 20.06.2023 a Consiliului Județean Bistrița-Năsăud prin care s-a solicitat acordul de principiu al Consiliului local al Municipiului Bistrița, cu privire la trecerea unei suprafețe de teren, parte din imobilul identificat în CF nr.75512 Bistrița, din domeniul public al Municipiului Bistrița în domeniul public al județului Bistrița-Năsăud;

- adresa nr.62649 din 23.06.2023 a Consiliului local al Municipiului Bistrița, înregistrată la Consiliul Județean Bistrița-Năsăud cu nr.III/14502 din 23.06.2023, prin care s-a comunicat acordul de principiu al Consiliului local al Municipiului Bistrița cu privire la trecerea unei suprafețe de teren, parte din imobilul identificat în CF nr.75512 Bistrița, din domeniul public al Municipiului Bistrița în domeniul public al județului Bistrița-Năsăud;

- adresa nr.14108 din 20.06.2023 a Consiliului Județean Bistrița-Năsăud prin care s-a solicitat acordul de principiu al Consiliului local al Municipiului Bistrița, privind scoaterea definitivă din fondul funciar național a unor suprafețe de teren, părți din imobilele înscrise în Cărțile funciare nr.72968 Bistrița și nr.72923 Bistrița;

- adresa nr.63816 din 23.06.2023 a Consiliului local al Municipiului Bistrița, înregistrată la Consiliul Județean Bistrița-Năsăud cu nr.III/14503 din 23.06.2023, prin care s-a comunicat acordul de principiu al Consiliului local al

Municipiului Bistrița cu privire la scoaterea definitivă din fondul funciar național a unor suprafețe de teren, părți din imobilele înscrise în Cărțile funciare nr.72968 Bistrița și nr.72923 Bistrița, în scopul realizării proiectului „Modernizare DJ 173B, km 2+728 - 10+000, Bistrița-Târbuiu, județul Bistrița-Năsăud”;

- prevederile Legii fondului funciar nr.18/1991, republicată, cu modificările și completările ulterioare;

- prevederile art.858, art.863 lit.f) și art.876 alin.(3) din Legea nr.287/2009 privind Codul civil, republicată, cu modificările și completările ulterioare;

- prevederile art.1 alin.(1), art.2 alin.(1) lit.a), art.9 alin.(5<sup>1</sup>) și art.14 alin.(1),(2) din Legea nr.255/2010 privind exproprierea pentru cauză de utilitate publică, necesară realizării unor obiective de interes național, județean și local, cu modificările și completările ulterioare;

- prevederile Legii nr.46/2008 privind Codul silvic, republicată, cu modificările și completările ulterioare;

- prevederile art.1, art.2, art.3 lit.a), art.4 lit.a), art.5 lit.b), art.7 alin.(1), art.14-19 și art.22 din Ordonanța de Guvern nr.43/1997 privind regimul drumurilor, republicată, cu modificările și completările ulterioare;

- prevederile art.1 alin.(2) și art.18 din Normele metodologice de aplicare a Legii nr.255/2010 privind exproprierea pentru cauză de utilitate publică, necesară realizării unor obiective de interes național, județean și local, aprobate prin Hotărârea de Guvern nr.53/2011, cu modificările și completările ulterioare;

- prevederile Hotărârii Consiliului Județean Bistrița-Năsăud nr.87/2018 privind aprobarea Documentației de Avizare a Lucrărilor de Intervenție și a indicatorilor tehnico-economici, aferenți obiectivului: „Modernizare DJ 173B, km 2+728-10+000, Bistrița-Târbuiu”;

- prevederile Hotărârii Consiliului Județean Bistrița-Năsăud nr.\_\_\_\_/2023 privind actualizarea indicatorilor tehnico-economici aferenți obiectivului de investiții „Modernizare DJ 173B, km 2+728-10+000, Bistrița-Târbuiu, județul Bistrița-Năsăud”;

- prevederile Hotărârii Consiliului Județean Bistrița-Năsăud nr.\_\_\_\_/2023 privind declanșarea procedurii de expropriere a imobilelor proprietate privată situate pe amplasamentul lucrării de utilitate publică de interes județean „Modernizare DJ 173B, km 2+728-10+000, Bistrița-Târbuiu, județul Bistrița-Năsăud”;

- Documentația topo-cadastrală întocmită în vederea identificării imobilelor care se suprapun peste amplasamentul lucrării de utilitate publică „Modernizare DJ 173 B, km 2+728-10+000, Bistrița-Târbuiu, județul Bistrița-Năsăud”, de către Societatea GEOLAND S.R.L. Bistrița, recepționată și avizată conform proceselor-verbale nr.1632/23.06.2023 și nr.1900/10.07.2023 ale Oficiului de Cadastru și Publicitate Imobiliară Bistrița-Năsăud - Biroul de

Cadastru și Publicitate Imobiliară Bistrița, înregistrată la Consiliul Județean Bistrița-Năsăud cu nr.III/16076 din 12.07.2023;

- avizul nr. \_\_\_ din \_\_\_\_ .2023 al Comisiei de administrație;
- avizul nr. \_\_\_ din \_\_\_\_ .2023 al Comisiei de urbanism;
- avizul nr. \_\_\_ din \_\_\_\_ .2023 al Comisiei juridice și de fonduri europene;

În temeiul prevederilor art.173 alin.(1) lit.c), art.182 alin.(1),(4) coroborat cu art.139 alin.(2), art.196 alin.(1) lit.a), art.286 alin.(3),(4), art.294 alin.(3),(5)-(7) din Ordonanța de urgență a Guvernului nr.57/2019 privind Codul administrativ, cu modificările și completările ulterioare,

## HOTĂRĂȘTE:

**Art.1** (1) Se aprobă înaintarea unei cereri către Consiliul local al Municipiului Bistrița, de trecere, din domeniul public al Municipiului Bistrița în domeniul public al Județului Bistrița-Năsăud, a unor suprafețe de teren din imobilele înscrise în C.F. nr.72968, nr.72923 și nr.75512 Bistrița, situate pe coridorul de expropriere al lucrării de utilitate publică „Modernizare DJ 173B, km 2+728 - 10+000, Bistrița-Târpiu, județul Bistrița-Năsăud”, având datele de identificare prevăzute în Anexa care face parte integrantă din prezenta hotărâre.

(2) Imobilele prevăzute la alin.(1) vor fi preluate în domeniul public al județului Bistrița-Năsăud în scopul realizării lucrării de utilitate publică de interes județean „Modernizare DJ 173B, km 2+728 - 10+000, Bistrița-Târpiu, județul Bistrița-Năsăud”.

(3) Imobilele prevăzute la alin.(1) se declară bunuri de interes public județean.

**Art.2** (1) Se aprobă solicitarea acordului Consiliului local al Municipiului Bistrița pentru scoaterea definitivă din fondul forestier național a suprafeței de teren de 48 mp din imobilul înscris în C.F. nr.72968, respectiv a suprafeței de teren de 912 mp din imobilul înscris în C.F. nr.72923 Bistrița, prevăzute la punctele nr.1 și nr.2 din Anexa la prezenta hotărâre.

(2) Scoaterea definitivă din fondul forestier național a imobilelor prevăzute la alin.(1) se va face fără compensare și cu exceptarea de la plata taxelor, cu respectarea prevederilor art.14 alin.(1),(2) din Legea nr.255/2010 privind exproprierea pentru cauză de utilitate publică, necesară realizării unor obiective de interes național, județean și local și ale art.18 din Normele metodologice de aplicare a Legii nr.255/2010, aprobate prin Hotărârea de Guvern nr.53/2011.

**Art.3** Prezenta hotărâre a fost adoptată cu un număr de \_\_\_ voturi „pentru”.

**Art.4** Cu ducerea la îndeplinire a prevederilor prezentei hotărâri se încredințează Direcția drumuri județene, investiții, Direcția economică și Direcția juridică, administrație locală din cadrul Consiliului Județean Bistrița-Năsăud.

**Art.5** Prezenta hotărâre se comunică, prin grija Serviciului resurse umane, organizare, relația cu consiliul județean, către:

- Direcția juridică, administrație locală;
- Direcția economică;
- Direcția investiții, drumuri județene;
- Consiliul local al Municipiului Bistrița;
- Instituția Prefectului - Județul Bistrița-Năsăud.

**INIȚIATOR:  
PREȘEDINTE,  
EMIL RADU MOLDOVAN**

**AVIZ DE LEGALITATE:  
SECRETARUL GENERAL AL JUDEȚULUI,  
ALEXANDRINA-CRINA BORȘ**

**Nr. \_\_\_\_\_**

**Din \_\_\_\_\_ 2023**

P.V./Z.C.V./1 ex.

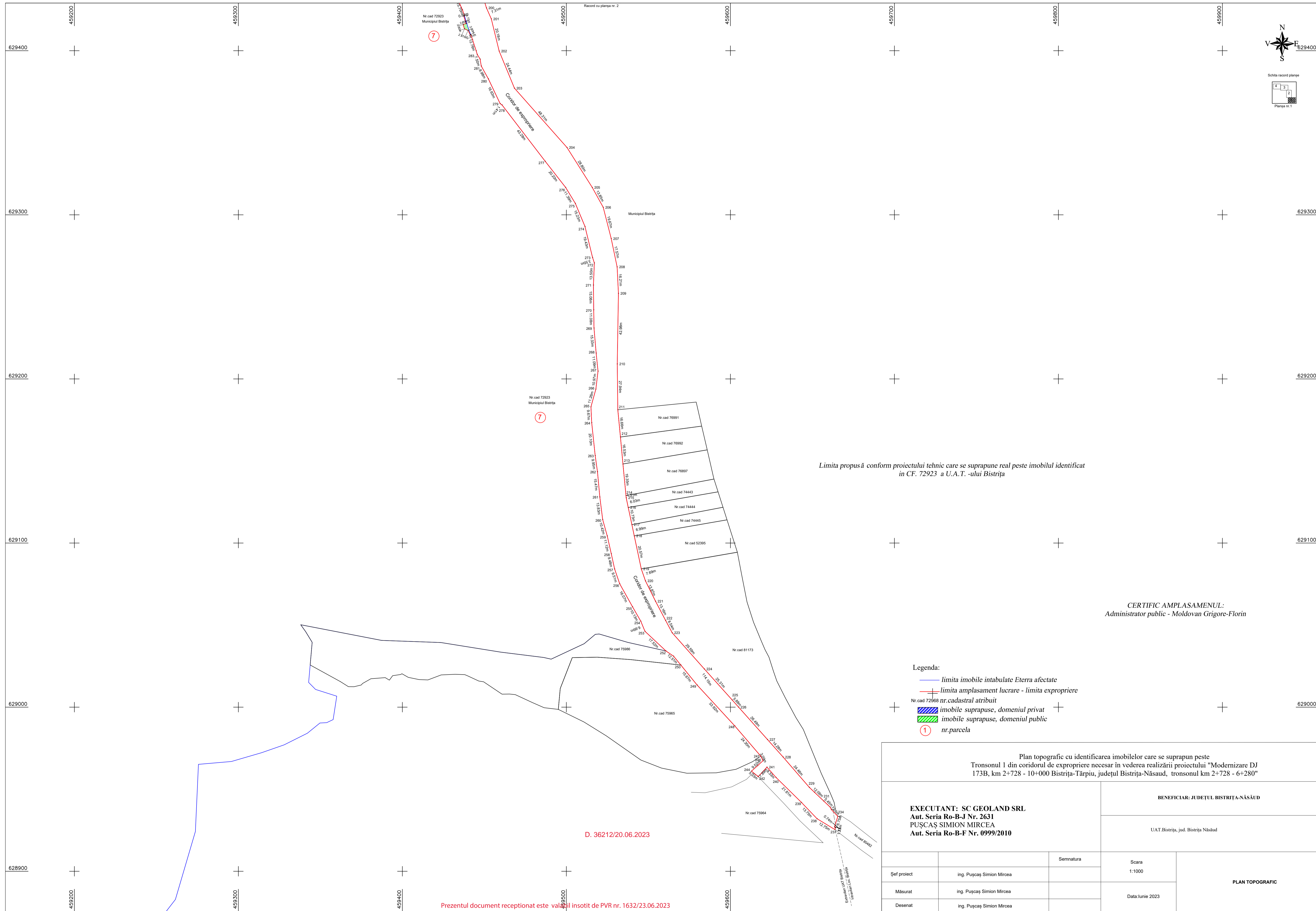
NOTĂ: prezenta hotărâre se adoptă cu majoritate calificată (votul a două treimi din numărul consilierilor județeni în funcție – art.182 alin.(1), alin.(4) coroborat cu art.139 alin.(2) din Ordonanța de urgență a Guvernului nr.57/2019 privind Codul administrativ, cu modificările și completările ulterioare).

Verificat: Compartimentul pregătire documente, Monitorul Oficial Local	Avizat: Direcția juridică, administrație locală
Sabău Oana-Diana, consilier juridic principal	Elena Butta, director executiv
Semnătura:	Semnătura:
Data:	Data:

**Anexa**  
**la Hotărârea Consiliului Județean Bistrița-Năsăud**  
**nr. \_\_\_\_ din \_\_\_\_ 2023**

**DATELE DE IDENTIFICARE**  
**ale imobilelor-terenuri, pentru care se cere trecerea din domeniul public al municipiului**  
**Bistrița în domeniul public al județului Bistrița-Năsăud**

<b>Nr. Crt.</b>	<b>Cod de Clasificare</b>	<b>Poziția din planul de amplasament și delimitare anexat</b>	<b>Denumirea imobilului</b>	<b>Elementele de identificare</b>	<b>Situația juridică actuală</b>	<b>Situația juridică viitoare</b>
<b>0</b>	<b>1</b>	<b>2</b>	<b>3</b>	<b>4</b>	<b>5</b>	<b>6</b>
1	0	1	Teren	Teren extravilan în suprafață de 48 mp, situat în Municipiul Bistrița, județul Bistrița-Năsăud, parte din imobilul înscris în Cartea funciară nr.72968 Bistrița, Nr.cadastral:72968, în suprafață totală de 3.083.181 mp; Categoría de folosință: pădure.	Domeniul public al municipiului Bistrița	Domeniul public al județului Bistrița-Năsăud
2	0	7	Teren	Teren extravilan în suprafață de 912 mp, situat în Municipiul Bistrița, județul Bistrița-Năsăud, parte din imobilul înscris în Cartea funciară nr.72923 Bistrița, Nr.cadastral:72923, în suprafață totală de 2.708.704 mp; Categoría de folosință: pădure.	Domeniul public al municipiului Bistrița	Domeniul public al județului Bistrița-Năsăud
3	0	8	Teren	Teren extravilan în suprafață de 124 mp, situat în Municipiul Bistrița, județul Bistrița-Năsăud, parte din imobilul înscris în Cartea funciară nr.75512 Bistrița, Nr.cadastral:75512, în suprafață totală de 1.967 mp; Categoría de folosință: fâneată.	Domeniul public al municipiului Bistrița	Domeniul public al județului Bistrița-Năsăud



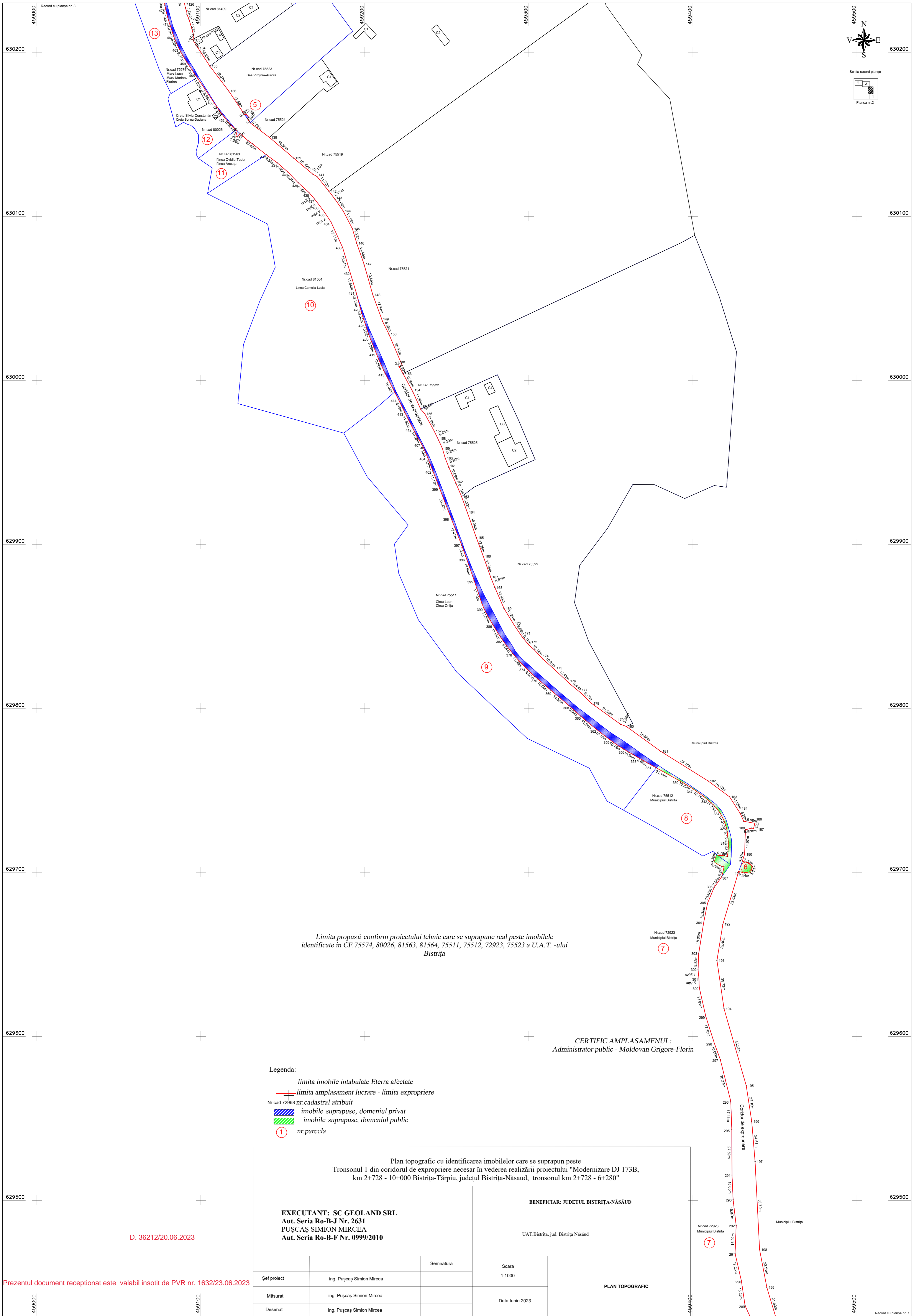
Limita propusă conform proiectului tehnic care se suprapune real peste imobilul identificat in CF. 72923 a U.A.T. -ului Bistrița

CERTIFIC AMPLASAMENUL:  
Administrator public - Moldovan Grigore-Florin

- Legenda:
- limita imobile intabulate Eterra afectate
  - limita amplasament lucrare - limita expropriere
  - Nr. cad. 72968 nr. cadastral atribuit
  - ▨ imobile suprapuse, domeniul privat
  - ▨ imobile suprapuse, domeniul public
  - ⑦ nr. parcela

Plan topografic cu identificarea imobilelor care se suprapun peste Tronsonul 1 din coridorul de expropriere necesar in vederea realizării proiectului "Modernizare DJ 173B, km 2+728 - 10+000 Bistrița-Târgu, județul Bistrița-Năsăud, tronsonul km 2+728 - 6+280"				
<b>EXECUTANT: SC GEOLAND SRL</b> Aut. Seria Ro-B-J Nr. 2631 PUȘCAȘ SIMION MIRCEA Aut. Seria Ro-B-F Nr. 0999/2010			BENEFICIAR: JUDEȚUL BISTRITĂ-NĂȘĂUD	
			UAT. Bistrița, jud. Bistrița Năsăud	
		Semnatura	Scara	<b>PLAN TOPOGRAFIC</b>
Șef proiect	ing. Pușcaș Simion Mircea		1:1000	
Măsurat	ing. Pușcaș Simion Mircea		Data: Iunie 2023	
Desenat	ing. Pușcaș Simion Mircea			

Prezentul document receptionat este valid însoțit de PVR nr. 1632/23.06.2023



Limita propusă conform proiectului tehnic care se suprapune real peste imobilele identificate în CF.75574, 80026, 81563, 81564, 75511, 75512, 72923, 75523 a U.A.T. -ului Bistrița


CERTIFIC AMPLASAMENUL:  
Administrator public - Moldovan Grigore-Florin

- Legenda:**
- limita imobile intabulate Eterra afectate
  - limita amplasament lucrare - limita expropriere
  - + nr.cadastral atribuit
  - imobile suprapuse, domeniul privat
  - imobile suprapuse, domeniul public
  - 1 nr.parcela

Plan topografic cu identificarea imobilelor care se suprapun peste Tronsonul 1 din coridorul de expropriere necesar în vederea realizării proiectului "Modernizare DJ 173B, km 2+728 - 10+000 Bistrița-Târlia, județul Bistrița-Năsăud, tronsonul km 2+728 - 6+280"			
<b>EXECUTANT: SC GEOLAND SRL</b> Aut. Seria Ro-B-J Nr. 2631 PUȘCAȘ SIMION MIRCEA Aut. Seria Ro-B-F Nr. 0999/2010		<b>BENEFICIAR: JUDEȚUL BISTRIȚA-NĂSAUD</b>  UAT.Bistrița, jud. Bistrița Năsăud	
Șef proiect	ing. Pușcaș Simion Mircea	Semnatura	Scara 1:1000
Măsurat	ing. Pușcaș Simion Mircea		Data: Iunie 2023
Desenat	ing. Pușcaș Simion Mircea		<b>PLAN TOPOGRAFIC</b>

D. 36212/20.06.2023

Prezentul document receptionat este valabil însoțit de PVR nr. 1632/23.06.2023



Limita propusă conform proiectului tehnic care se suprapune real peste imobilele identificate in CF. 88197, 91491, 72969, 72923, 75574 a U.A.T. -ului Bistrița

CERTIFIC AMPLASAMENUL:  
Administrator public - Moldovan Grigore-Florin

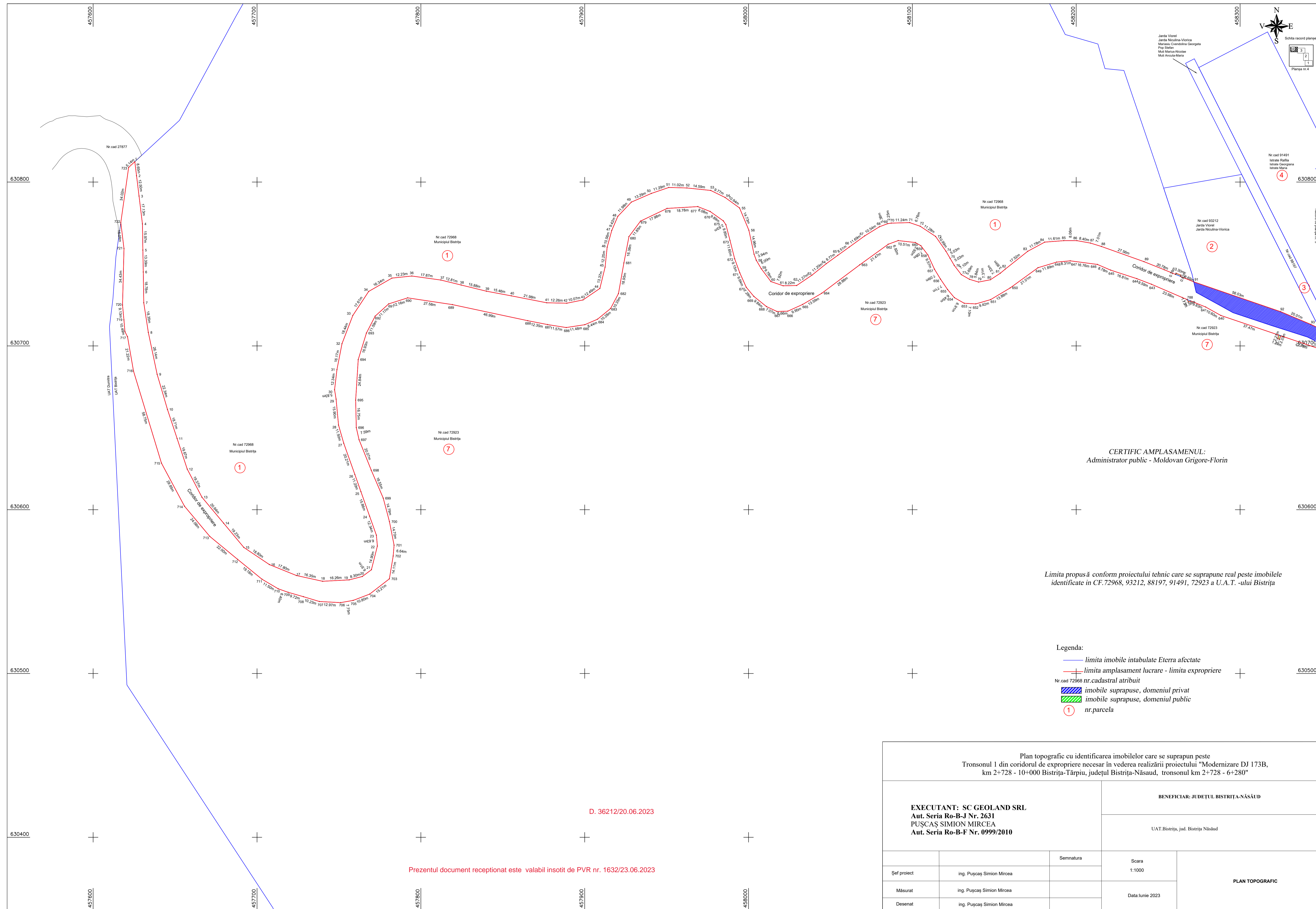
- Legenda:
- limita imobile intabulate Eterra afectate
  - limita amplasament lucrare - limita expropriere
  - Nr.cad 72968 nr.cadastral atribuit
  - imobile suprapuse, domeniul privat
  - imobile suprapuse, domeniul public
  - 1 nr.parcela

D. 36212/20.06.2023

Prezentul document receptionat este valabil insotit de PVR nr. 1632/23.06.2023

Plan topografic cu identificarea imobilelor care se suprapun peste Tronsonul 1 din coridorul de expropriere necesar in vederea realizării proiectului "Modernizare DJ 173B, km 2+728 - 10+000 Bistrița-Târciu, județul Bistrița-Năsăud, tronsonul km 2+728 - 6+280"			
<b>EXECUTANT: SC GEOLAND SRL</b> Aut. Seria Ro-B-J Nr. 2631 PUȘCAȘ SIMION MIRCEA Aut. Seria Ro-B-F Nr. 0999/2010		<b>BENEFICIAR: JUDEȚUL BISTRITĂ-NĂȘĂUD</b>  UAT.Bistrița, jud. Bistrița Năsăud	
Șef proiect	ing. Pușcaș Simion Mircea	Semnatura	Scara 1:1000
Măsurat	ing. Pușcaș Simion Mircea		Data: Iunie 2023
Desenat	ing. Pușcaș Simion Mircea		<b>PLAN TOPOGRAFIC</b>





**CERTIFIC AMPLASAMENUL:**  
**Administrator public - Moldovan Grigore-Florin**

Limita propusă conform proiectului tehnic care se suprapune real peste imobilele identificate în CF. 72968, 93212, 88197, 91491, 72923 a U.A.T. -ului Bistrița

**Legenda:**

- limita imobile intabulate Eterra afectate
- limita amplasament lucrare - limita expropriere
- imobile suprapuse, domeniul privat
- imobile suprapuse, domeniul public
- 1 nr.parcela

Plan topografic cu identificarea imobilelor care se suprapun peste  
 Tronsonul 1 din coridorul de expropriere necesar în vederea realizării proiectului "Modernizare DJ 173B,  
 km 2+728 - 10+000 Bistrița-Târpiu, județul Bistrița-Năsăud, tronsonul km 2+728 - 6+280"

**EXECUTANT: SC GEOLAND SRL**  
**Aut. Seria Ro-B-J Nr. 2631**  
**PUȘCAȘ SIMION MIRCEA**  
**Aut. Seria Ro-B-F Nr. 0999/2010**

**BENEFICIAR: JUDEȚUL BISTRITĂ-NĂSAUD**

UAT-Bistrița, jud. Bistrița Năsăud

Șef proiect	ing. Pușcaș Simion Mircea	Semnatura	Scara 1:1000	<b>PLAN TOPOGRAFIC</b>
Măsurat	ing. Pușcaș Simion Mircea			
Desenat	ing. Pușcaș Simion Mircea		Data: Iunie 2023	

D. 36212/20.06.2023

Prezentul document receptionat este valabil însoțit de PVR nr. 1632/23.06.2023

**REFERAT DE APROBARE**

**a Proiectului de hotărâre privind aprobarea înaintării unei cereri către Consiliul local al Municipiului Bistrița, de trecere, din domeniul public al Municipiului Bistrița în domeniul public al Județului Bistrița-Năsăud, a unor suprafețe de teren din imobilele înscrise în C.F. nr.72968, nr.72923 și nr.75512 Bistrița, situate pe coridorul de expropriere al lucrării de utilitate publică „Modernizare DJ 173B, km 2+728 - 10+000, Bistrița-Tărpiu, județul Bistrița-Năsăud”**

Drumul județean DJ173B, km 2+728 - 10+000, Bistrița-Tărpiu se află în proprietatea publică a județului Bistrița-Năsăud, fiind înscris în Cărțile funciare nr.83065 Bistrița și nr.27877 Dumitra, precum și în Inventarul bunurilor care aparțin domeniului public al județului, Secțiunea I „Drumuri și poduri”, la poziția 24 din Anexa nr.1 la Hotărârea de Guvern nr.905/2002 privind atestarea domeniului public al județului Bistrița-Năsăud, precum și al municipiului, orașelor și comunelor din județul Bistrița-Năsăud.

În prezent, traseul drumului județean se desfășoară pe teritoriul Unității Administrativ-Teritoriale Municipiul Bistrița (în suprafață de 38875 mp) și Unității Administrativ-Teritoriale Comuna Dumitra (în suprafață de 57582 mp).

Conform prevederilor Ordonanței Guvernului nr.43/1997 privind regimul drumurilor, cu modificările și completările ulterioare, consiliile județene asigură administrarea drumurilor județene.

În conformitate cu prevederile Ordonanței de urgență a Guvernului nr.57/2019 privind Codul administrativ, cu modificările și completările ulterioare, consiliul județean îndeplinește, în condițiile legii, atribuții privind dezvoltarea economico-socială a județului, iar în exercitarea acestor atribuții, aprobă documentațiile tehnico-economice pentru lucrările de investiții de interes județean.

În concordanță cu prevederile legale sus menționate, Consiliul Județean Bistrița-Năsăud și-a propus să realizeze modernizarea drumului județean DJ173B, Bistrița-Tărpiu, 2+728-10+000, beneficiarul lucrării fiind Județul Bistrița-Năsăud.

Astfel, prin Hotărârea Consiliului Județean Bistrița-Năsăud nr.87/2018 s-a aprobat Documentația de avizare a lucrărilor de intervenție și a indicatorilor tehnico-economici, aferenți obiectivului: „Modernizare DJ 173B, km 2+728-10+000, Bistrița-Tărpiu”.

Ulterior, prin Hotărârea Consiliului Județean Bistrița-Năsăud nr.91/2018 s-au aprobat indicatorii tehnico-economici aferenți Proiectului „Conectarea la rețeaua TEN-T a comunităților rurale ale județului Bistrița-Năsăud limitrofe DJ 172 și DJ 173”, proiect care cuprinde mai multe tronsoane de drumuri județene, din care face parte și tronsonul „DJ 173B, Bistrița-Tărpiu km 2+728-10+000”.

Prin Hotărârea Consiliului Județean Bistrița-Năsăud nr.122/2018 s-a aprobat Proiectul „Conectarea la rețeaua TEN-T a comunităților rurale ale județului Bistrița-Năsăud limitrofe DJ 172 și DJ 173” și cheltuielile aferente proiectului, în vederea finanțării acestuia în cadrul Programului Operațional Regional 2014-2020, Axa prioritară 6 - Îmbunătățirea infrastructurii rutiere de importanță regională, Prioritatea de investiții 6.1 - Stimularea mobilității regionale prin conectarea nodurilor secundare și terțiare la

infrastructura TEN-T, inclusiv a nodurilor multimodale, nr. apelului de proiecte POR 2018/6/6.1/6.

La data de 05.11.2018, a fost încheiat Contractul de finanțare nr.3446/2018, între Ministerul Dezvoltării Regionale și Administrației Publice, în calitate de Autoritate de Management, Agenția de Dezvoltare Regională Nord-Vest, în calitate de Organism Intermediar și Unitatea Administrativ-Teritorială Județul Bistrița-Năsăud, pentru finanțarea proiectului sus menționat. Contractul de finanțare a fost ulterior modificat, perioada de implementare fiind prelungită până la data de 31.12.2023.

Pentru realizarea obiectivului de investiții „Modernizare DJ 173B, km 2+728-10+000, Bistrița-Târbuiu, județul Bistrița-Năsăud”, a fost încheiat Contractul de proiectare, asistență tehnică și execuție lucrări nr.26675/ 14.12.2020, între Unitatea Administrativ-Teritorială Județul Bistrița-Năsăud, în calitate de Beneficiar și Asocieria formată din Societatea M.I.S. – GRUP S.R.L.(lider asociere), Societatea FAR FOUNDATION S.R.L.(asociat), Societatea DRUMSERV S.A.(asociat), Societatea DRUMURI BIHOR S.A.(asociat) și Societatea STARCOM EXIM S.R.L.(asociat), în calitate de Antreprenor.

Ulterior, proiectantul Societatea STARCOM EXIM S.R.L. a întocmit Proiectul Tehnic de execuție a lucrării „Modernizare DJ 173B, km 2+728-10+000, Bistrița-Târbuiu, proiect care a fost împărțit în două părți în vederea urgentării executării lucrării, aferente Tronsonului 1 - km 2+728-6+280 și Tronsonului 2 - km 6+280-10+000.

În urma întocmirii Proiectului tehnic anterior menționat, s-a constatat că, față de faza DALI, s-a păstrat pe cât posibil drumul existent cu încadrarea în limitele de proprietate. Având în vedere traseul sinuos al drumului județean, necesitatea supralărgirilor în curbe, elementele de scurgerea apelor și elementele de sprijinire, cum sunt rigolele ranforsate și rigolele carosabile ranforsate, care ocupă spațiu suplimentar, necesitatea proiectării unor drenuri de fund de șanț pentru preluarea apelor subterane, pentru întreținerea cărora au fost prevăzute cămine de vizitare amplasate la o distanță de maxim 50-70m unele față de altele în afara lățimii șanțurilor, ampriza totală a drumului depășește în unele zone limitele de intabulare, motiv pentru care este necesară extinderea suprafeței aferente drumului în afara limitelor de proprietate pentru a putea realiza lucrarea în condiții de siguranță și confort pentru participanții la trafic.

Ca urmare, s-a impus inițierea unui proiect de hotărâre prin care să se actualizeze indicatorii tehnico-economici aferenți obiectivului de investiții „Modernizare DJ 173B, km 2+728-10+000, Bistrița-Târbuiu, județul Bistrița-Năsăud”.

La solicitarea județului Bistrița-Năsăud a fost elaborată Documentația topo-cadastrală în vederea identificării imobilelor care se suprapun peste amplasamentul lucrării de utilitate publică „Modernizare DJ 173 B, km 2+728-10+000, Bistrița-Târbuiu, județul Bistrița-Năsăud”, de către Societatea GEOLAND S.R.L. Bistrița, înregistrată la Consiliul Județean Bistrița-Năsăud cu nr.III/16076 din 12.07.2023.

Această documentație cuprinde două Planuri cadastrale cu amplasamentul lucrării de utilitate publică de interes județean aferente celor două tronsoane ale drumului județean situate pe raza Municipiului Bistrița, respectiv a Comunei Dumitra.

Documentația topo-cadastrală a fost recepționată și avizată conform proceselor-verbale nr.1632/23.06.2023 și nr.1900/10.07.2023 ale Oficiului de Cadastru și Publicitate Imobiliară Bistrița-Năsăud - Biroul de Cadastru și Publicitate Imobiliară Bistrița.

Conform acestei documentații, amplasamentul lucrării de utilitate publică de interes județean „Modernizare DJ 173B, km 2+728 - 10+000, Bistrița-Târbuiu, județul Bistrița-Năsăud” este situat în intravilanul și extravilanul municipiului Bistrița și comunei Dumitra, iar suprafața totală a acestuia este de 102.677 mp, din care 41.903 mp pe raza municipiului Bistrița.

Conform Legii nr.255/2010 privind exproprierea pentru cauză de utilitate publică, necesară realizării unor obiective de interes național, județean și local, coridorul de expropriere este format din imobilele proprietate privată ce urmează a fi expropriate și imobilele proprietate publică, pe care se suprapune amplasamentul lucrării.

Potrivit documentației topo-cadastrale sus menționate, amplasamentul lucrării se suprapune peste un număr de 21 imobile-terenuri, situate pe raza municipiului Bistrița și a comunei Dumitra, care constituie coridorul de expropriere, din care 12 imobile-terenuri sunt situate în extravilanul municipiului Bistrița, după cum urmează:

- 9 imobile-terenuri aflate în proprietatea privată a unor persoane fizice;
- 3 imobile-terenuri aflate în domeniul public al municipiului Bistrița.

Astfel, pentru a putea realiza toate lucrările necesare modernizării drumului județean, conform proiectului tehnic de execuție, a fost inițiat Proiectul de hotărâre privind declanșarea procedurii de expropriere a imobilelor proprietate privată situate pe amplasamentul lucrării de utilitate publică de interes județean „Modernizare DJ 173B, km 2+728 - 10+000, Bistrița-Târbuiu, județul Bistrița-Năsăud”, care fac parte din coridorul de expropriere al lucrării de utilitate publică, incluzând suprafețe din cele 9 imobile-terenuri sus menționate.

În ceea ce privește celelalte 3 imobile-terenuri situate pe coridorul de expropriere al lucrării de utilitate publică, care aparțin domeniului public al Municipiului Bistrița, conform documentației topografice sus-menționate, acestea sunt afectate de amplasamentul lucrării de utilitate publică după cum urmează: suprafața de 48 mp (parte din imobilul-teren extravilan identificat în CF nr.72968 Bistrița, cu suprafața totală de 3.083.181 mp), suprafața de 912 mp (parte din imobilul-teren extravilan identificat în CF nr.72923 Bistrița, cu suprafața totală de 2.708.704 mp) și suprafața de 124 mp (parte din imobilul-teren extravilan identificat în CF nr.75512 Bistrița, cu suprafața totală de 1.967 mp).

Prin adresa nr.14015 din 20.06.2023 a Consiliului Județean Bistrița-Năsăud s-a solicitat acordul de principiu al Consiliului local al Municipiului Bistrița cu privire la trecerea unei suprafețe de teren, parte din imobilul identificat în CF nr.75512 Bistrița, din domeniul public al Municipiului Bistrița în domeniul public al județului Bistrița-Năsăud, acord transmis prin adresa nr.62649 din 23.06.2023, înregistrată la Consiliul Județean Bistrița-Năsăud cu nr.III/14502 din 23.06.2023.

Totodată, prin adresa nr.14108 din 20.06.2023 a Consiliului Județean Bistrița-Năsăud s-a solicitat acordul de principiu al Consiliului local al Municipiului Bistrița privind scoaterea definitivă din fondul funciar național a unor suprafețe de teren, părți din imobilele înscrise în Cărțile funciare nr.72968 Bistrița și nr.72923 Bistrița, acord transmis prin adresa nr.63816 din 23.06.2023 a Consiliului Local al Municipiului Bistrița, înregistrată la Consiliul Județean Bistrița-Năsăud cu nr.III/14503 din 23.06.2023.

Având în vedere cele de mai sus, prin Nota de fundamentare nr.IIIB/16742 din 19.07.2023 a Serviciului administrare drumuri județene se motivează necesitatea inițierii unui Proiect de hotărâre prin care să se aprobe înaintarea unei cereri către Consiliul local al Municipiului Bistrița, de trecere, din domeniul public al Municipiului Bistrița în domeniul public al județului Bistrița-Năsăud, a următoarelor imobile-terenuri:

1. Teren extravilan situat în Municipiul Bistrița, județul Bistrița-Năsăud, în suprafață de 48 mp, parte din imobilul înscris în Cartea funciară nr.72968 Bistrița, nr.cadastral:72968 Bistrița, în suprafață totală de 3.083.181 mp, categoria de folosință: pădure;

2. Teren extravilan situat în Municipiul Bistrița, județul Bistrița-Năsăud, în suprafață de 912 mp, parte din imobilul înscris în Cartea funciară nr.72923 Bistrița,

nr.cadastral:72923 Bistrița, în suprafață totală de 2.708.704 mp, categoria de folosință: pădure;

3. Teren extravilan situat în Municipiul Bistrița, județul Bistrița-Năsăud, în suprafață de 124 mp, parte din imobilul înscris în Cartea funciară nr.75512 Bistrița, nr.cadastral:75512 Bistrița, în suprafață totală de 1.967 mp, categoria de folosință: fâneață.

Conform Notei de fundamentare anterior menționată, pentru suprafața de 48 mp, parte din imobilul înscris în C.F. nr.72968, respectiv pentru suprafața de 912 mp, parte din imobilul înscris în C.F. nr.72923 Bistrița, este necesară solicitarea acordului proprietarului, Municipiul Bistrița, prin Consiliul local al Municipiului Bistrița, pentru scoaterea definitivă din fondul forestier național.

Scoaterea definitivă din fondul forestier național a imobilelor anterior menționate se va face fără compensare și cu exceptarea de la plata taxelor, cu respectarea prevederilor Legii nr.255/2010 privind exproprierea pentru cauză de utilitate publică, necesară realizării unor obiective de interes național, județean și local și Normelor metodologice de aplicare a Legii nr.255/2010, aprobate prin Hotărârea de Guvern nr.53/2011.

Având în vedere cele prezentate mai sus, aprob inițierea **Proiectului de hotărâre privind aprobarea înaintării unei cereri către Consiliul local al Municipiului Bistrița, de trecere, din domeniul public al Municipiului Bistrița în domeniul public al Județului Bistrița-Năsăud, a unor suprafețe de teren din imobilele înscrise în C.F. nr.72968, nr.72923 și nr.75512 Bistrița, situate pe coridorul de expropriere al lucrării de utilitate publică „Modernizare DJ 173B, km 2+728 - 10+000, Bistrița-Tărpiu, județul Bistrița-Năsăud”, pe care îl supun dezbaterii și adoptării de Consiliul Județean Bistrița-Năsăud în forma prezentată.**

**INIȚIATOR:  
PREȘEDINTE,  
EMIL RADU MOLDOVAN**

Întocmit: Zăgrean Cristian-Vasile, consilier superior/1 ex. \_\_\_\_\_

**CONSILIUL JUDEȚEAN BISTRIȚA-NĂSĂUD**  
**Serviciul administrare drumuri județene**  
**Nr.IIIB/16742 din 19.07.2023**

**APROBAT**  
**Administrator public,**  
**Grigore-Florin Moldovan**

**NOTĂ DE FUNDAMENTARE**

**privind aprobarea înaintării unei cereri către Consiliul local al Municipiului Bistrița, de trecere, din domeniul public al Municipiului Bistrița în domeniul public al Județului Bistrița-Năsăud, a unor suprafețe de teren din imobilele înscrise în C.F. nr.72968, nr.72923 și nr.75512 Bistrița, situate pe coridorul de expropriere al lucrării de utilitate publică „Modernizare DJ 173B, km 2+728 - 10+000, Bistrița-Tărpiu, județul Bistrița-Năsăud”**

Drumul județean DJ173B, km 2+728 - 10+000, Bistrița-Tărpiu se află în proprietatea publică a județului Bistrița-Năsăud, fiind înscris în Cărțile funciare nr.83065 Bistrița și nr.27877 Dumitra, precum și în Inventarul bunurilor care aparțin domeniului public al județului, Secțiunea I „Drumuri și poduri”, la poziția 24 din Anexa nr.1 la Hotărârea de Guvern nr.905/2002 privind atestarea domeniului public al județului Bistrița-Năsăud, precum și al municipiului, orașelor și comunelor din județul Bistrița-Năsăud.

În prezent, traseul drumului județean se desfășoară pe teritoriul Unității Administrativ-Teritoriale Municipiul Bistrița (în suprafață de 38875 mp) și Unității Administrativ-Teritoriale Comuna Dumitra (în suprafață de 57582 mp).

Conform prevederilor art.22 din Ordonanța Guvernului nr.43/1997 privind regimul drumurilor, cu modificările și completările ulterioare, consiliile județene asigură administrarea drumurilor județene. În conformitate cu prevederile art.173 alin.(1) lit.b) din Ordonanța de urgență a Guvernului nr.57/2019 privind Codul administrativ, cu modificările și completările ulterioare, consiliul județean îndeplinește, în condițiile legii, atribuții privind dezvoltarea economico-socială a județului, iar potrivit alin.(3) lit.f) din același articol, în exercitarea acestor atribuții, consiliul județean aprobă documentațiile tehnico-economice pentru lucrările de investiții de interes județean.

În concordanță cu prevederile legale sus menționate, Consiliul Județean Bistrița-Năsăud și-a propus să realizeze modernizarea drumului județean DJ173B, Bistrița-Tărpiu, 2+728-10+000, beneficiarul lucrării fiind Județul Bistrița-Năsăud.

Astfel, prin Hotărârea Consiliului Județean Bistrița-Năsăud nr.87/2018, s-a aprobat Documentația de avizare a lucrărilor de intervenție și a indicatorilor tehnico-economici, aferenți obiectivului: „Modernizare DJ 173B, km 2+728-10+000, Bistrița-Târbuiu”.

Ulterior, prin Hotărârea Consiliului Județean Bistrița-Năsăud nr.91/2018 s-au aprobat indicatorii tehnico-economici aferenți Proiectului „Conectarea la rețeaua TEN-T a comunităților rurale ale județului Bistrița-Năsăud limitrofe DJ 172 și DJ 173”, proiect care cuprinde mai multe tronsoane de drumuri județene, din care face parte și tronsonul „DJ 173B, Bistrița-Târbuiu km 2+728-10+000”.

Prin Hotărârea Consiliului Județean Bistrița-Năsăud nr.122/2018 s-a aprobat Proiectul „Conectarea la rețeaua TEN-T a comunităților rurale ale județului Bistrița-Năsăud limitrofe DJ 172 și DJ 173” și cheltuielile aferente proiectului, în vederea finanțării acestuia în cadrul Programului Operațional Regional 2014-2020, Axa prioritară 6 - Îmbunătățirea infrastructurii rutiere de importanță regională, Prioritatea de investiții 6.1 - Stimularea mobilității regionale prin conectarea nodurilor secundare și terțiare la infrastructura TEN-T, inclusiv a nodurilor multimodale, nr. apelului de proiecte POR 2018/6/6.1/6.

La data de 05.11.2018, a fost încheiat Contractul de finanțare nr.3446/2018, între Ministerul Dezvoltării Regionale și Administrației Publice, în calitate de Autoritate de Management, Agenția de Dezvoltare Regională Nord-Vest, în calitate de Organism Intermediar și Unitatea Administrativ-Teritorială Județul Bistrița-Năsăud, pentru finanțarea proiectului sus menționat. Contractul de finanțare a fost ulterior modificat, perioada de implementare fiind prelungită până la data de 31.12.2023.

Pentru realizarea obiectivului de investiții „Modernizare DJ 173B, km 2+728-10+000, Bistrița-Târbuiu, județul Bistrița-Năsăud”, a fost încheiat Contractul de proiectare, asistență tehnică și execuție lucrări nr.26675/14.12.2020, între Unitatea Administrativ-Teritorială Județul Bistrița-Năsăud, în calitate de Beneficiar și Asocieria formată din Societatea M.I.S. – GRUP S.R.L.(lider asociere), Societatea FAR FOUNDATION S.R.L.(asociat), Societatea DRUMSERV S.A.(asociat), Societatea DRUMURI BIHOR S.A.(asociat) și Societatea STARCOM EXIM S.R.L.(asociat), în calitate de Antreprenor.

Ulterior, proiectantul Societatea STARCOM EXIM S.R.L. a întocmit Proiectul Tehnic de execuție a lucrării „Modernizare DJ 173B, km 2+728-10+000, Bistrița-Târbuiu, proiect care a fost împărțit în două părți în vederea urgentării executării lucrării, aferente Tronsonului 1 - km 2+728-6+280 și Tronsonului 2 - km 6+280-10+000.

În urma întocmirii Proiectului tehnic anterior menționat, s-a constatat că, față de faza DALI, s-a păstrat pe cât posibil drumul existent cu încadrarea în limitele de proprietate. Având în vedere traseul sinuos al drumului județean, necesitatea supralărgirilor în curbe, elementele de scurgerea apelor și elementele de sprijinire, cum sunt rigolele ranforsate și rigolele carosabile ranforsate, care ocupă spațiu suplimentar, necesitatea proiectării unor drenuri de fund de șanț pentru preluarea apelor subterane, pentru întreținerea cărora

au fost prevăzute cămine de vizitare amplasate la o distanță de maxim 50-70m unele față de altele în afara lățimii șanțurilor, ampriza totală a drumului depășește în unele zone limitele de intabulare, motiv pentru care este necesară extinderea suprafeței aferente drumului în afara limitelor de proprietate pentru a putea realiza lucrarea în condiții de siguranță și confort pentru participanții la trafic.

Ca urmare, s-a impus inițierea unui proiect de hotărâre prin care să se actualizeze indicatorii tehnico-economici aferenți obiectivului de investiții „Modernizare DJ 173B, km 2+728-10+000, Bistrița-Târbuiu, județul Bistrița-Năsăud”.

La solicitarea județului Bistrița-Năsăud a fost elaborată Documentația topo-cadastrală în vederea identificării imobilelor care se suprapun peste amplasamentul lucrării de utilitate publică „Modernizare DJ 173 B, km 2+728-10+000, Bistrița-Târbuiu, județul Bistrița-Năsăud”, de către Societatea GEOLAND S.R.L. Bistrița, înregistrată la Consiliul Județean Bistrița-Năsăud cu nr.III/16076 din 12.07.2023. Această documentație cuprinde două Planuri cadastrale cu amplasamentul lucrării de utilitate publică de interes județean aferente celor două tronsoane ale drumului județean situate pe raza Municipiului Bistrița, respectiv a Comunei Dumitra.

Documentația topo-cadastrală a fost recepționată și avizată conform proceselor-verbale nr.1632/23.06.2023 și nr.1900/10.07.2023 ale Oficiului de Cadastru și Publicitate Imobiliară Bistrița-Năsăud - Biroul de Cadastru și Publicitate Imobiliară Bistrița.

Conform acestei documentații, amplasamentul lucrării de utilitate publică de interes județean „Modernizare DJ 173B, km 2+728 - 10+000, Bistrița-Târbuiu, județul Bistrița-Năsăud” este situat în intravilanul și extravilanul municipiului Bistrița și comunei Dumitra, iar suprafața totală a acestuia este de 102.677 mp, din care 41.903 mp pe raza municipiului Bistrița.

Conform prevederilor art.5 alin.(3) și art.9 alin.(5<sup>1</sup>) din Legea nr.255/2010, coridorul de expropriere este format din imobilele proprietate privată ce urmează a fi expropriate și imobilele proprietate publică, pe care se suprapune amplasamentul lucrării.

Potrivit documentației topo-cadastrale sus menționate, amplasamentul lucrării se suprapune peste un număr de 21 imobile-terenuri, situate pe raza municipiului Bistrița și a comunei Dumitra, care constituie coridorul de expropriere, din care 12 imobile-terenuri sunt situate în extravilanul municipiului Bistrița, după cum urmează:

- 9 imobile-terenuri aflate în proprietatea privată a unor persoane fizice;
- 3 imobile-terenuri aflate în domeniul public al municipiului Bistrița.

Astfel, pentru a putea realiza toate lucrările necesare modernizării drumului județean, conform proiectului tehnic de execuție, a fost inițiat Proiectul de hotărâre privind declanșarea procedurii de expropriere a imobilelor proprietate privată situate pe amplasamentul lucrării de utilitate publică de interes județean „Modernizare DJ 173B, km 2+728 - 10+000, Bistrița-Târbuiu,



județul Bistrița-Năsăud”, care fac parte din coridorul de expropriere al lucrării de utilitate publică, incluzând suprafețe din cele 9 imobile-terenuri sus menționate.

În ceea ce privește celelalte 3 imobile-terenuri situate pe coridorul de expropriere al lucrării de utilitate publică, care aparțin domeniului public al Municipiului Bistrița, conform documentației topografice sus-menționate, acestea sunt afectate de amplasamentul lucrării de utilitate publică după cum urmează: suprafața de **48 mp** (parte din imobilul-teren extravilan identificat în CF nr.72968 Bistrița, cu suprafața totală de 3.083.181 mp), suprafața de **912 mp** (parte din imobilul-teren extravilan identificat în CF nr.72923 Bistrița, cu suprafața totală de 2.708.704 mp) și suprafața de **124 mp** (parte din imobilul-teren extravilan identificat în CF nr.75512 Bistrița, cu suprafața totală de 1.967 mp).

Prin adresa nr.14015 din 20.06.2023 a Consiliului Județean Bistrița-Năsăud s-a solicitat acordul de principiu al Consiliului local al Municipiului Bistrița cu privire la trecerea unei suprafețe de teren, parte din imobilul identificat în CF nr.75512 Bistrița, din domeniul public al Municipiului Bistrița în domeniul public al județului Bistrița-Năsăud, acord transmis prin adresa nr.62649 din 23.06.2023, înregistrată la Consiliul Județean Bistrița-Năsăud cu nr.III/14502 din 23.06.2023.

Totodată, prin adresa nr.14108 din 20.06.2023 a Consiliului Județean Bistrița-Năsăud s-a solicitat acordul de principiu al Consiliului local al Municipiului Bistrița privind scoaterea definitivă din fondul funciar național a unor suprafețe de teren, părți din imobilele înscrise în Cărțile funciare nr.72968 Bistrița și nr.72923 Bistrița, acord transmis prin adresa nr.63816 din 23.06.2023 a Consiliului Local al Municipiului Bistrița, înregistrată la Consiliul Județean Bistrița-Năsăud cu nr.III/14503 din 23.06.2023.

Potrivit prevederilor art.294 alin.(3), alin.(7) din Ordonanța de urgență a Guvernului nr.57/2019 privind Codul administrativ, cu modificările și completările ulterioare, *trecerea unui bun din domeniul public al unei unități administrativ-teritoriale de pe raza teritorială a unui județ în domeniul public al județului respectiv se face la cererea consiliului județean, prin hotărâre a consiliului local al comunei, al orașului sau al municipiului, după caz. Declararea bunului ca fiind de uz sau de interes public județean sau local se face prin hotărâre a consiliului județean care a solicitat trecerea.*

Prin urmare, conform prevederilor art.294 alin.(3) din Ordonanța de urgență a Guvernului nr.57/2019 privind Codul administrativ, cu modificările și completările ulterioare, este necesară aprobarea, prin hotărâre a consiliului județean, a înaintării unei cereri către Consiliul local al Municipiului Bistrița, de trecere, din domeniul public al Municipiului Bistrița în domeniul public al județului Bistrița-Năsăud, a următoarelor imobile-terenuri:

1. **Teren extravilan** situat în Municipiul Bistrița, județul Bistrița-Năsăud, în suprafață de 48 mp, parte din imobilul înscris în Cartea funciară nr.72968

Bistrița, nr.cadastral:72968 Bistrița, în suprafață totală de 3.083.181 mp, categoria de folosință: pădure;

2. **Teren extravilan** situat în Municipiul Bistrița, județul Bistrița-Năsăud, în suprafață de 912 mp, parte din imobilul înscris în Cartea funciară nr.72923 Bistrița, nr.cadastral:72923 Bistrița, în suprafață totală de 2.708.704 mp, categoria de folosință: pădure;

3. **Teren extravilan** situat în Municipiul Bistrița, județul Bistrița-Năsăud, în suprafață de 124 mp, parte din imobilul înscris în Cartea funciară nr.75512 Bistrița, nr.cadastral:75512 Bistrița, în suprafață totală de 1.967 mp, categoria de folosință: fâneață.

Pentru suprafața de 48 mp, parte din imobilul înscris în C.F. nr.72968, respectiv pentru suprafața de 912 mp, parte din imobilul înscris în C.F. nr.72923 Bistrița, este necesară solicitarea *acordului proprietarului*, Municipiul Bistrița, prin Consiliul local al Municipiului Bistrița, pentru scoaterea definitivă din fondul forestier național.

Scoaterea definitivă din fondul forestier național a imobilelor anterior menționate se va face în condițiile prevăzute de art.14 alin.(1),(2) din Legea nr.255/2010 privind exproprierea pentru cauză de utilitate publică, necesară realizării unor obiective de interes național, județean și local, și anume:

*„(1) Scoaterea terenurilor din circuitul agricol, precum și scoaterea definitivă sau ocuparea temporară a terenurilor din fondul forestier național, necesare realizării obiectivelor de interes național, județean sau local, se realizează prin derogare de la prevederile art.35 din Legea nr.46/2008 - Codul silvic, republicată, cu modificările și completările ulterioare, și se exceptează de la plata taxelor prevăzute la art.92 alin.(5) din Legea fondului funciar nr.18/1991, republicată, cu modificările și completările ulterioare, și, respectiv, a taxelor și a celorlalte obligații datorate potrivit art.33 alin.(2) lit.h), art.36 alin.(2), art.37 alin.(3), art.41 și 42 din Legea nr.46/2008, republicată, cu modificările și completările ulterioare.*

*(2) Dispozițiile alin.(1) se aplică în cazul scoaterii definitive și ocupării temporare a terenurilor din fondul forestier național expropriate și a terenurilor proprietate publică, situate pe coridorul de expropriere.*

Totodată, conform prevederilor art.18 din Normele metodologice de aplicare a Legii nr.255/2010, aprobate prin Hotărârea de Guvern nr.53/2011, *„documentația de avizare și aprobare a scoaterii definitive sau temporare a terenurilor necesare pentru lucrări de utilitate publică de interes național, județean și local din circuitul agricol și, respectiv, din fondul forestier național, fără plata taxelor prevăzute la art.92 alin.(4) din Legea fondului funciar nr.18/1991, republicată, cu modificările și completările ulterioare, respectiv a taxelor și a celorlalte sume datorate potrivit art.33 alin.(2) lit.h), art.36 alin.(2), art.41 și 42 din Legea nr.46/2008 - Codul silvic, cu modificările și completările ulterioare, se va întocmi, conform reglementărilor în vigoare, de către expropriator. Documentația pentru terenurile forestiere se întocmește în condițiile art.19 și 20.”*

Având în vedere cele prezentate și în conformitate cu prevederile art.240 alin.(2) din Ordonanța de urgență a Guvernului nr.57/2019 privind Codul administrativ, cu modificările și completările ulterioare, care dispun că aprecierea necesității și oportunitatea adoptării actelor administrative aparțin exclusiv autorităților deliberative, propunem inițierea **Proiectului de hotărâre privind aprobarea înaintării unei cereri către Consiliul local al Municipiului Bistrița, de trecere, din domeniul public al Municipiului Bistrița în domeniul public al Județului Bistrița-Năsăud, a unor suprafețe de teren din imobilele înscrise în C.F. nr.72968, nr.72923 și nr.75512 Bistrița, situate pe coridorul de expropriere al lucrării de utilitate publică „Modernizare DJ 173B, km 2+728 - 10+000, Bistrița-Tărpiu, județul Bistrița-Năsăud”.**

**ȘEF SERVICIU,  
VICTOR POIENAR**

Întocmit: Zăgrean Cristian Vasile, consilier superior/1 ex. \_\_\_\_\_

**CONSILIUL JUDEȚEAN BISTRIȚA-NĂȘĂUD**  
**DIRECȚIA INVESTIȚII, DRUMURI JUDEȚENE**  
**DIRECȚIA ECONOMICĂ**  
**DIRECȚIA JURIDICĂ, ADMINISTRAȚIE LOCALĂ**  
**Nr.III/16751 din 20.07.2023**

**RAPORT**

**asupra Proiectului de hotărâre privind aprobarea înaintării unei cereri către Consiliul local al Municipiului Bistrița, de trecere, din domeniul public al Municipiului Bistrița în domeniul public al Județului Bistrița-Năsăud, a unor suprafețe de teren din imobilele înscrise în C.F. nr.72968, nr.72923 și nr.75512 Bistrița, situate pe coridorul de expropriere al lucrării de utilitate publică „Modernizare DJ 173B, km 2+728 - 10+000, Bistrița-Tărpiu, județul Bistrița-Năsăud”**

Având în vedere:

- Referatul de aprobare nr.VIII/16746 din 20.07.2023 al Președintelui Consiliului Județean Bistrița-Năsăud;
- adresa nr.14015 din 20.06.2023 a Consiliului Județean Bistrița-Năsăud prin care s-a solicitat acordul de principiu al Consiliului local al Municipiului Bistrița, cu privire la trecerea unei suprafețe de teren, parte din imobilul identificat în CF nr.75512 Bistrița, din domeniul public al Municipiului Bistrița în domeniul public al județului Bistrița-Năsăud;
- adresa nr.62649 din 23.06.2023 a Consiliului Local al Municipiului Bistrița, înregistrată la Consiliul Județean Bistrița-Năsăud cu nr.III/14502 din 23.06.2023, prin care s-a comunicat acordul de principiu al Consiliului local al Municipiului Bistrița cu privire la trecerea unei suprafețe de teren, parte din imobilul identificat în CF nr.75512 Bistrița, din domeniul public al Municipiului Bistrița în domeniul public al județului Bistrița-Năsăud;
- adresa nr.14108 din 20.06.2023 a Consiliului Județean Bistrița-Năsăud prin care s-a solicitat acordul de principiu al Consiliului local al Municipiului Bistrița, privind scoaterea definitivă din fondul funciar național a unor suprafețe de teren, părți din imobilele înscrise în Cărțile funciare nr.72968 Bistrița și nr.72923 Bistrița;
- adresa nr.63816 din 23.06.2023 a Consiliului Local al Municipiului Bistrița, înregistrată la Consiliul Județean Bistrița-Năsăud cu nr.III/14503 din 23.06.2023, prin care s-a comunicat acordul de principiu al Consiliului local al Municipiului Bistrița cu privire la scoaterea definitivă din fondul funciar național a unor suprafețe de teren, părți din imobilele înscrise în Cărțile funciare nr.72968 Bistrița și nr.72923 Bistrița, în scopul realizării proiectului „Modernizare DJ 173B, km 2+728 - 10+000, Bistrița-Tărpiu, județul Bistrița-Năsăud”;
- prevederile Legii fondului funciar nr.18/1991, republicată, cu modificările și completările ulterioare;
- prevederile art.858, art.863 lit.f) și art.876 alin.(3) din Legea nr.287/2009 privind Codul civil, republicată, cu modificările și completările ulterioare;
- prevederile art.1 alin.(1), art.2 alin.(1) lit.a), art.9 alin.(5<sup>1</sup>) și art.14 alin.(1),(2) din Legea nr.255/2010 privind exproprierea pentru cauză de utilitate publică, necesară realizării unor obiective de interes național, județean și local, cu modificările și completările ulterioare;

- prevederile Legii nr.46/2008 privind Codul silvic, republicată, cu modificările și completările ulterioare;

- prevederile art.1, art.2, art.3 lit.a), art.4 lit.a), art.5 lit.b), art.7 alin.(1), art.14-19 și art.22 din Ordonanța de Guvern nr.43/1997 privind regimul drumurilor, republicată, cu modificările și completările ulterioare;

- prevederile art.1 alin.(2) și art.18 din Normele metodologice de aplicare a Legii nr.255/2010 privind exproprierea pentru cauză de utilitate publică, necesară realizării unor obiective de interes național, județean și local, aprobate prin Hotărârea de Guvern nr.53/2011, cu modificările și completările ulterioare;

- prevederile Hotărârii Consiliului Județean Bistrița-Năsăud nr.87/2018 privind aprobarea Documentației de Avizare a Lucrărilor de Intervenție și a indicatorilor tehnico-economici, aferenți obiectivului: „Modernizare DJ 173B, km 2+728-10+000, Bistrița-Târbuiu”;

- prevederile Hotărârii Consiliului Județean Bistrița-Năsăud nr.\_\_\_\_/2023 privind actualizarea indicatorilor tehnico-economici aferenți obiectivului de investiții „Modernizare DJ 173B, km 2+728-10+000, Bistrița-Târbuiu, județul Bistrița-Năsăud”;

- prevederile Hotărârii Consiliului Județean Bistrița-Năsăud nr.\_\_\_\_/2023 privind declanșarea procedurii de expropriere a imobilelor proprietate privată situate pe amplasamentul lucrării de utilitate publică de interes județean „Modernizare DJ 173B, km 2+728-10+000, Bistrița-Târbuiu, județul Bistrița-Năsăud”;

- Documentația topo-cadastrală întocmită în vederea identificării imobilelor care se suprapun peste amplasamentul lucrării de utilitate publică „Modernizare DJ 173 B, km 2+728-10+000, Bistrița-Târbuiu, județul Bistrița-Năsăud”, de către Societatea GEOLAND S.R.L. Bistrița, recepționată și avizată conform proceselor-verbale nr.1632/23.06.2023 și nr.1900/ 10.07.2023 ale Oficiului de Cadastru și Publicitate Imobiliară Bistrița-Năsăud - Biroul de Cadastru și Publicitate Imobiliară Bistrița, înregistrată la Consiliul Județean Bistrița-Năsăud cu nr.III/16076 din 12.07.2023;

În temeiul prevederilor art.173 alin.(1) lit.c), art.182 alin.(1),(4) coroborat cu art.139 alin.(2), art.196 alin.(1) lit.a), art.286 alin.(3),(4), art.294 alin.(3),(5)-(7) din Ordonanța de urgență a Guvernului nr.57/2019 privind Codul administrativ, cu modificările și completările ulterioare, a fost inițiat Proiectul de hotărâre privind aprobarea înaintării unei cereri către Consiliul local al Municipiului Bistrița, de trecere, din domeniul public al Municipiului Bistrița în domeniul public al Județului Bistrița-Năsăud, a unor suprafețe de teren din imobilele înscrise în C.F. nr.72968, nr.72923 și nr.75512 Bistrița, situate pe coridorul de expropriere al lucrării de utilitate publică „Modernizare DJ 173B, km 2+728 - 10+000, Bistrița-Târbuiu, județul Bistrița-Năsăud”.

Drumul județean DJ173B, km 2+728 - 10+000, Bistrița-Târbuiu se află în proprietatea publică a județului Bistrița-Năsăud, fiind înscris în Cărțile funciare nr.83065 Bistrița și nr.27877 Dumitra, precum și în Inventarul bunurilor care aparțin domeniului public al județului, Secțiunea I „Drumuri și poduri”, la poziția 24 din Anexa nr.1 la Hotărârea de Guvern nr.905/2002 privind atestarea domeniului public al județului Bistrița-Năsăud, precum și al municipiului, orașelor și comunelor din județul Bistrița-Năsăud.

În prezent, traseul drumului județean se desfășoară pe teritoriul Unității Administrativ-Teritoriale Municipiul Bistrița (în suprafață de 38875 mp) și Unității Administrativ-Teritoriale Comuna Dumitra (în suprafață de 57582 mp).

Conform prevederilor art.22 din Ordonanța Guvernului nr.43/1997 privind regimul drumurilor, cu modificările și completările ulterioare, consiliile județene asigură administrarea drumurilor județene. În conformitate cu prevederile art.173 alin.(1) lit.b) din Ordonanța de urgență a Guvernului nr.57/2019 privind Codul administrativ, cu

modificările și completările ulterioare, consiliul județean îndeplinește, în condițiile legii, atribuții privind dezvoltarea economico-socială a județului, iar potrivit alin.(3) lit.f) din același articol, în exercitarea acestor atribuții, consiliul județean aprobă documentațiile tehnico-economice pentru lucrările de investiții de interes județean.

În concordanță cu prevederile legale sus menționate, Consiliul Județean Bistrița-Năsăud și-a propus să realizeze modernizarea drumului județean DJ173B, Bistrița-Târbuiu, 2+728-10+000, beneficiarul lucrării fiind Județul Bistrița-Năsăud.

Astfel, prin Hotărârea Consiliului Județean Bistrița-Năsăud nr.87/2018 s-a aprobat Documentația de avizare a lucrărilor de intervenție și a indicatorilor tehnico-economici, aferenți obiectivului: „Modernizare DJ 173B, km 2+728-10+000, Bistrița-Târbuiu”.

Ulterior, prin Hotărârea Consiliului Județean Bistrița-Năsăud nr.91/2018 s-au aprobat indicatorii tehnico-economici aferenți Proiectului „Conectarea la rețeaua TEN-T a comunităților rurale ale județului Bistrița-Năsăud limitrofe DJ 172 și DJ 173”, proiect care cuprinde mai multe tronsoane de drumuri județene, din care face parte și tronsonul „DJ 173B, Bistrița-Târbuiu km 2+728-10+000”.

Prin Hotărârea Consiliului Județean Bistrița-Năsăud nr.122/2018 s-a aprobat Proiectul „Conectarea la rețeaua TEN-T a comunităților rurale ale județului Bistrița-Năsăud limitrofe DJ 172 și DJ 173” și cheltuielile aferente proiectului, în vederea finanțării acestuia în cadrul Programului Operațional Regional 2014-2020, Axa prioritară 6 - Îmbunătățirea infrastructurii rutiere de importanță regională, Prioritatea de investiții 6.1 - Stimularea mobilității regionale prin conectarea nodurilor secundare și terțiare la infrastructura TEN-T, inclusiv a nodurilor multimodale, nr. apelului de proiecte POR 2018/6/6.1/6.

La data de 05.11.2018, a fost încheiat Contractul de finanțare nr.3446/2018, între Ministerul Dezvoltării Regionale și Administrației Publice, în calitate de Autoritate de Management, Agenția de Dezvoltare Regională Nord-Vest, în calitate de Organism Intermediar și Unitatea Administrativ-Teritorială Județul Bistrița-Năsăud, pentru finanțarea proiectului sus menționat. Contractul de finanțare a fost ulterior modificat, perioada de implementare fiind prelungită până la data de 31.12.2023.

Pentru realizarea obiectivului de investiții „Modernizare DJ 173B, km 2+728-10+000, Bistrița-Târbuiu, județul Bistrița-Năsăud”, a fost încheiat Contractul de proiectare, asistență tehnică și execuție lucrări nr.26675/ 14.12.2020, între Unitatea Administrativ-Teritorială Județul Bistrița-Năsăud, în calitate de Beneficiar și Asocieria formată din Societatea M.I.S. – GRUP S.R.L.(lider asociere), Societatea FAR FOUNDATION S.R.L.(asociat), Societatea DRUMSERV S.A.(asociat), Societatea DRUMURI BIHOR S.A.(asociat) și Societatea STARCOM EXIM S.R.L.(asociat), în calitate de Antreprenor.

Ulterior, proiectantul Societatea STARCOM EXIM S.R.L. a întocmit Proiectul Tehnic de execuție a lucrării „Modernizare DJ 173B, km 2+728-10+000, Bistrița-Târbuiu, proiect care a fost împărțit în două părți în vederea urgentării executării lucrării, aferente Tronsonului 1 - km 2+728-6+280 și Tronsonului 2 - km 6+280-10+000.

În urma întocmirii Proiectului tehnic anterior menționat, s-a constatat că, față de faza DALI, s-a păstrat pe cât posibil drumul existent cu încadrarea în limitele de proprietate. Având în vedere traseul sinuos al drumului județean, necesitatea supralărgirilor în curbe, elementele de scurgerea apelor și elementele de sprijinire, cum sunt rigolele ranforsate și rigolele carosabile ranforsate, care ocupă spațiu suplimentar, necesitatea proiectării unor drenuri de fund de șanț pentru preluarea apelor subterane, pentru întreținerea cărora au fost prevăzute cămine de vizitare amplasate la o distanță de maxim 50-70m unele față de altele în afara lățimii șanțurilor, ampriza totală a drumului depășește în unele zone limitele de intabulare, motiv pentru care este necesară

extinderea suprafeței aferente drumului în afara limitelor de proprietate pentru a putea realiza lucrarea în condiții de siguranță și confort pentru participanții la trafic.

Ca urmare, s-a impus inițierea unui proiect de hotărâre prin care să se actualizeze indicatorii tehnico-economici aferenți obiectivului de investiții „Modernizare DJ 173B, km 2+728-10+000, Bistrița-Târbuiu, județul Bistrița-Năsăud”.

La solicitarea județului Bistrița-Năsăud a fost elaborată Documentația topo-cadastrală în vederea identificării imobilelor care se suprapun peste amplasamentul lucrării de utilitate publică „Modernizare DJ 173 B, km 2+728-10+000, Bistrița-Târbuiu, județul Bistrița-Năsăud”, de către Societatea GEOLAND S.R.L. Bistrița, înregistrată la Consiliul Județean Bistrița-Năsăud cu nr.III/16076 din 12.07.2023. Această documentație cuprinde două Planuri cadastrale cu amplasamentul lucrării de utilitate publică de interes județean aferente celor două tronsoane ale drumului județean situate pe raza Municipiului Bistrița, respectiv a Comunei Dumitra.

Documentația topo-cadastrală a fost recepționată și avizată conform proceselor-verbale nr.1632/23.06.2023 și nr.1900/10.07.2023 ale Oficiului de Cadastru și Publicitate Imobiliară Bistrița-Năsăud - Biroul de Cadastru și Publicitate Imobiliară Bistrița.

Conform acestei documentații, amplasamentul lucrării de utilitate publică de interes județean „Modernizare DJ 173B, km 2+728 - 10+000, Bistrița-Târbuiu, județul Bistrița-Năsăud” este situat în intravilanul și extravilanul municipiului Bistrița și comunei Dumitra, iar suprafața totală a acestuia este de 102.677 mp, din care 41.903 mp pe raza municipiului Bistrița.

Conform prevederilor art.5 alin.(3) și art.9 alin.(5<sup>1</sup>) din Legea nr.255/2010, coridorul de expropriere este format din imobilele proprietate privată ce urmează a fi expropriate și imobilele proprietate publică, pe care se suprapune amplasamentul lucrării.

Potrivit documentației topo-cadastrale sus menționate, amplasamentul lucrării se suprapune peste un număr de 21 imobile-terenuri, situate pe raza municipiului Bistrița și a comunei Dumitra, care constituie coridorul de expropriere, din care 12 imobile-terenuri sunt situate în extravilanul municipiului Bistrița, după cum urmează:

- 9 imobile-terenuri aflate în proprietatea privată a unor persoane fizice;
- 3 imobile-terenuri aflate în domeniul public al municipiului Bistrița.

Astfel, pentru a putea realiza toate lucrările necesare modernizării drumului județean, conform proiectului tehnic de execuție, a fost inițiat Proiectul de hotărâre privind declanșarea procedurii de expropriere a imobilelor proprietate privată situate pe amplasamentul lucrării de utilitate publică de interes județean „Modernizare DJ 173B, km 2+728 - 10+000, Bistrița-Târbuiu, județul Bistrița-Năsăud”, care fac parte din coridorul de expropriere al lucrării de utilitate publică, incluzând suprafețe din cele 9 imobile-terenuri sus menționate.

În ceea ce privește celelalte 3 imobile-terenuri situate pe coridorul de expropriere al lucrării de utilitate publică, care aparțin domeniului public al Municipiului Bistrița, conform documentației topografice sus-menționate, acestea sunt afectate de amplasamentul lucrării de utilitate publică după cum urmează: suprafața de 48 mp (parte din imobilul-teren extravilan identificat în CF nr.72968 Bistrița, cu suprafața totală de 3.083.181 mp), suprafața de 912 mp (parte din imobilul-teren extravilan identificat în CF nr.72923 Bistrița, cu suprafața totală de 2.708.704 mp) și suprafața de 124 mp (parte din imobilul-teren extravilan identificat în CF nr.75512 Bistrița, cu suprafața totală de 1.967 mp).

Prin adresa nr.14015 din 20.06.2023 a Consiliului Județean Bistrița-Năsăud s-a solicitat acordul de principiu al Consiliului local al Municipiului Bistrița cu privire la trecerea unei suprafețe de teren, parte din imobilul identificat în CF nr.75512 Bistrița,

din domeniul public al Municipiului Bistrița în domeniul public al județului Bistrița-Năsăud, acord transmis prin adresa nr.62649 din 23.06.2023, înregistrată la Consiliul Județean Bistrița-Năsăud cu nr.III/14502 din 23.06.2023.

Totodată, prin adresa nr.14108 din 20.06.2023 a Consiliului Județean Bistrița-Năsăud s-a solicitat acordul de principiu al Consiliului local al Municipiului Bistrița privind scoaterea definitivă din fondul funciar național a unor suprafețe de teren, părți din imobilele înscrise în Cărțile funciare nr.72968 Bistrița și nr.72923 Bistrița, acord transmis prin adresa nr.63816 din 23.06.2023 a Consiliului Local al Municipiului Bistrița, înregistrată la Consiliul Județean Bistrița-Năsăud cu nr.III/14503 din 23.06.2023.

Potrivit prevederilor art.294 alin.(3), alin.(7) din Ordonanța de urgență a Guvernului nr.57/2019 privind Codul administrativ, cu modificările și completările ulterioare, *trecerea unui bun din domeniul public al unei unități administrativ-teritoriale de pe raza teritorială a unui județ în domeniul public al județului respectiv se face la cererea consiliului județean, prin hotărâre a consiliului local al comunei, al orașului sau al municipiului, după caz. Declararea bunului ca fiind de uz sau de interes public județean sau local se face prin hotărâre a consiliului județean care a solicitat trecerea.*

Prin urmare, conform prevederilor art.294 alin.(3) din Ordonanța de urgență a Guvernului nr.57/2019 privind Codul administrativ, cu modificările și completările ulterioare, este necesară aprobarea, prin hotărâre a consiliului județean, a înaintării unei cereri către Consiliul local al Municipiului Bistrița, de trecere, din domeniul public al Municipiului Bistrița în domeniul public al județului Bistrița-Năsăud, a următoarelor imobile-terenuri:

1. Teren extravilan situat în Municipiul Bistrița, județul Bistrița-Năsăud, în suprafață de 48 mp, parte din imobilul înscris în Cartea funciară nr.72968 Bistrița, nr.cadastral:72968 Bistrița, în suprafață totală de 3.083.181 mp, categoria de folosință: pădure;

2. Teren extravilan situat în Municipiul Bistrița, județul Bistrița-Năsăud, în suprafață de 912 mp, parte din imobilul înscris în Cartea funciară nr.72923 Bistrița, nr.cadastral:72923 Bistrița, în suprafață totală de 2.708.704 mp, categoria de folosință: pădure;

3. Teren extravilan situat în Municipiul Bistrița, județul Bistrița-Năsăud, în suprafață de 124 mp, parte din imobilul înscris în Cartea funciară nr.75512 Bistrița, nr.cadastral:75512 Bistrița, în suprafață totală de 1.967 mp, categoria de folosință: fâneată.

Pentru suprafața de 48 mp, parte din imobilul înscris în C.F. nr.72968, respectiv pentru suprafața de 912 mp, parte din imobilul înscris în C.F. nr.72923 Bistrița, este necesară solicitarea *acordului proprietarului*, Municipiul Bistrița, prin Consiliul local al Municipiului Bistrița, pentru scoaterea definitivă din fondul forestier național.

Scoaterea definitivă din fondul forestier național a imobilelor anterior menționate se va face în condițiile prevăzute de art.14 alin.(1),(2) din Legea nr.255/2010 privind exproprierea pentru cauză de utilitate publică, necesară realizării unor obiective de interes național, județean și local, și anume:

*„(1) Scoaterea terenurilor din circuitul agricol, precum și scoaterea definitivă sau ocuparea temporară a terenurilor din fondul forestier național, necesare realizării obiectivelor de interes național, județean sau local, se realizează prin derogare de la prevederile art.35 din Legea nr.46/2008 - Codul silvic, republicată, cu modificările și completările ulterioare, și se exceptează de la plata taxelor prevăzute la art.92 alin.(5) din Legea fondului funciar nr.18/1991, republicată, cu modificările și completările ulterioare, și, respectiv, a taxelor și a celorlalte obligații datorate potrivit art.33 alin.(2)*



lit.h), art.36 alin.(2), art.37 alin.(3), art.41 și 42 din Legea nr.46/2008, republicată, cu modificările și completările ulterioare.

(2) Dispozițiile alin.(1) se aplică în cazul scoaterii definitive și ocupării temporare a terenurilor din fondul forestier național expropriate și a terenurilor proprietate publică, situate pe coridorul de expropriere.

Totodată, conform prevederilor art.18 din Normele metodologice de aplicare a Legii nr.255/2010, aprobate prin Hotărârea de Guvern nr.53/2011, „documentația de avizare și aprobare a scoaterii definitive sau temporare a terenurilor necesare pentru lucrări de utilitate publică de interes național, județean și local din circuitul agricol și, respectiv, din fondul forestier național, fără plata taxelor prevăzute la art.92 alin.(4) din Legea fondului funciar nr.18/1991, republicată, cu modificările și completările ulterioare, respectiv a taxelor și a celorlalte sume datorate potrivit art.33 alin.(2) lit.h), art.36 alin.(2), art.41 și 42 din Legea nr.46/2008 - Codul silvic, cu modificările și completările ulterioare, se va întocmi, conform reglementărilor în vigoare, de către expropriator. Documentația pentru terenurile forestiere se întocmește în condițiile art.19 și 20.”

Față de cele de mai sus, se constată că sunt îndeplinite condițiile legale pentru ca **Proiectul de hotărâre privind aprobarea înaintării unei cereri către Consiliul local al Municipiului Bistrița, de trecere, din domeniul public al Municipiului Bistrița în domeniul public al Județului Bistrița-Năsăud, a unor suprafețe de teren din imobilele înscrise în C.F. nr.72968, nr.72923 și nr.75512 Bistrița, situate pe coridorul de expropriere al lucrării de utilitate publică „Modernizare DJ 173B, km 2+728 - 10+000, Bistrița-Tărpiu, județul Bistrița-Năsăud”, să fie supus analizei și dezbaterii în ședința ordinară a Consiliului Județean Bistrița-Năsăud.**

**Director executiv,**  
Direcția investiții, drumuri județene  
**Ciprian Ceclan-Oprea**

**Director executiv,**  
Direcția economică  
**Duța Rafila-Parasca**

**Director executiv,**  
Direcția juridică, administrație locală  
**Elena Butta**

Întocmit: Zăgrean Cristian-Vasile, consilier superior/1 ex. \_\_\_\_\_

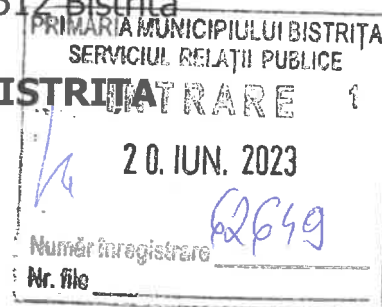


**CABINET PREȘEDINTE**

**Nr.VIII/14015 din 20.06.2023**

**Obiect:** Solicitare acord de principiu cu privire la trecerea din domeniul public al municipiului Bistrița în domeniul public al județului Bistrița-Năsăud a unei suprafețe de teren, parte din imobilul înscris în CF nr.75512 Bistrița

**CĂTRE: CONSILIUL LOCAL AL MUNICIPIULUI BISTRIȚA  
PRIMĂRIA MUNICIPIULUI BISTRIȚA  
Domnului Primar Ioan TURC**



*Stimate Domnule Primar,*

Consiliul Județean Bistrița-Năsăud implementează proiectul cu finanțare nerambursabilă *Conectarea la rețeaua TEN-T a comunităților rurale ale județului Bistrița-Năsăud, limitrofe DJ 172 și DJ 173, cod SMIS 2014+:125113*, finanțat prin POR 2014-2020 Axa prioritară 6 - Îmbunătățirea infrastructurii rutiere de importanță regional, prioritatea de investiții 6.1 – Stimularea mobilității regionale prin conectarea nodurilor secundare și terțiare la infrastructura TEN-T, inclusiv a nodurilor multimodale. Unul dintre obiectivele de investiții finanțate prin acest proiect este *Modernizare DJ 173B, km 2+728-10+000, Bistrița-Târpiu, județul Bistrița Năsăud*.

Drumul județean DJ 173B este înscris în Rețeaua de drumuri județene din județul Bistrița-Năsăud figurând la poziția nr.25 din Anexa nr.2.6 la Hotărârea Guvernului României nr.540/2000 privind aprobarea încadrării în categorii funcționale a drumurilor publice și a drumurilor de utilitate privată deschise circulației, cu modificările și completările ulterioare.

Imobilul drum județean DJ 173B, pe sectorul de la km 2+728 la km 6+280, este înscris în CF nr.83065 Bistrița, fiind învecinat cu mai multe imobile, printre care și imobilul-teren având categoria de folosință „fânețe”, înscris în CF nr.75512 Bistrița, proprietate publică a Municipiului Bistrița.

Datorită faptului că în urma măsurărilor realizate în cadrul elaborării Proiectului tehnic de execuție a lucrărilor aferente obiectivului de investiții *Modernizare DJ173B, km 2+728-10+000, Bistrița-Târpiu, județul Bistrița Năsăud* s-a constatat că amplasamentul lucrării se suprapune parțial peste o suprafață de 124 mp din imobilul-teren susmenționat, proprietate publică a Municipiului Bistrița, iar imobilele proprietate publică a unităților administrativ-teritoriale nu pot fi expropriate potrivit prevederilor Legii nr.255/2010 privind

exproprierea pentru cauză de utilitate publică, necesară realizării unor obiective de interes național, județean și local, cu modificările și completările ulterioare, este necesară trecerea acestei suprafețe parte din imobilul înscris în CF nr.75512 din domeniul public al Municipiului Bistrița în domeniul public al Județului Bistrița-Năsăud.

În considerarea prevederilor art.304 alin.(2)-(3) coroborat cu art.305 alin.(2)-(4) din Ordonanța de urgență a Guvernului nr.57/2019 privind Codul administrativ, cu modificările și completările ulterioare, pentru realizarea proiectului *Modernizare DJ173B, km2+728 - 10+000, Bistrița-Târbuiu, județul Bistrița-Năsăud* este necesară trecerea din domeniul public al Municipiului Bistrița în domeniul public al Județului Bistrița-Năsăud și ulterior alipirea suprafeței de teren de 124 mp, parte din imobilul-teren înscris în CF nr.75512 Bistrița, la imobilul teren înscris în CF nr.83065 Bistrița, proprietate publică a județului Bistrița-Năsăud.

În completarea actelor administrative anterior menționate, prezenta solicitare este susținută de prevederile art.286 alin.(3) coroborat cu pct.1 din Anexa 3 la Ordonanța de urgență a Guvernului nr.57/2019 privind Codul administrativ, cu modificările și completările ulterioare, conform cărora drumurile județene aparțin domeniului public al județului.

Imobilul - teren va fi preluat în domeniul public al județului Bistrița-Năsăud cu destinația de drum, fiind aferent drumului județean DJ 173B.

Acordul dumneavoastră va susține ulterior inițierea unui proiect de hotărâre al Consiliului Județean Bistrița-Năsăud, în conformitate cu prevederile art.294 alin.(3),(5)-(7) din Ordonanța de urgență a Guvernului nr.57/2019 privind Codul administrativ, cu modificările și completările ulterioare.

În scopul edificării asupra aspectelor prezentate, anexăm prezentei în copie conformă Planul de amplasament al obiectivului de investiții *Modernizare DJ173B, km2+728 - 10+000, Bistrița-Târbuiu, județul Bistrița-Năsăud*, parte din documentația topografică la faza Proiect tehnic, din care rezultă identificarea suprafeței de teren solicitată.

*Cu deosebită stimă,*

**Director executiv,  
Ciprian Oprea-Ceclan**



**Șef serviciu,  
Victor Poienar**

Întocmit: Poienar Victor, șef serviciu/2ex



**PRIMARIA MUNICIPIULUI BISTRIȚA**

Bistrița - 420040, Piața Centrală, nr. 6, Bistrița - Năsăud  
E-mail: primaria@municipiulbistrita.ro http://www.primariabistrita.ro  
Telefonul cetățeanului 0800-080033, Telefon 0263-223923/224706, Fax 0263-231046

**Nr. 62649/23.06.2023**

**Pentru:** **CONSILIUL JUDEȚEAN BISTRIȚA-NĂSAUD**  
Piața Petru Rareș, nr.1, Municipiul Bistrița

**De la:** **CONSILIUL LOCAL AL MUNICIPIULUI BISTRIȚA**  
**SECRETARUL GENERAL AL MUNICIPIULUI BISTRIȚA**

**Obiect:** Răspuns la adresa nr.VIII/14015/20.06.2023 a Consiliului Județean Bistrița-Năsăud, solicitare acord de principiu cu privire la trecerea din domeniul public al municipiului Bistrița în domeniul public al județului Bistrița Năsăud a unei suprafețe de teren, parte din imobilul înscris în CF nr.75512 Bistrița

**Nr. file:** 1

CONSILIUL JUDEȚEAN  
BISTRIȚA-NĂSAUD  
STRĂTURĂ - INTRARE  
Document III 14502  
Data 23 Luna 06 Anul 2023  
Nr. anexe -  
Mod primire Direct Nume CA

Referitor la Adresa nr.VIII/14015/20.06.2023 a Consiliului Județean Bistrița-Năsăud, înregistrată la Primăria municipiului Bistrița cu nr. 62649/20.06.2023, prin care reprezentanții Consiliului Județean Bistrița-Năsăud solicită Consiliului local al municipiului Bistrița un acord de principiu pentru trecerea din domeniul public al municipiului Bistrița în domeniul public al județului Bistrița-Năsăud a unei suprafețe de teren, parte din imobilul înscris în CF nr.75512 Bistrița, în scopul realizării proiectului Modernizare DJ173B, km2+728-10+000, Bistrița Târgu, vă comunicăm următoarele:

Consiliul local al municipiului Bistrița a analizat adresa dumneavoastră în ședința ordinară din data de 22.06.2023, ținând cont de Informarea nr.63812/22.06.2023 a Direcției Patrimoniu și a Direcției Administrație Publică Juridic.

Cu un număr de 14 voturi "pentru" din 14 consilieri prezenți, Consiliul local al municipiului Bistrița și-a exprimat acordul de principiu cu privire la trecerea din domeniul public al municipiului Bistrița în domeniul public al județului Bistrița Năsăud a unei suprafețe de teren, parte din imobilul înscris în CF nr.75512 Bistrița, în scopul realizării proiectului Modernizare DJ 173B, km2+728-10+000, Bistrița Târgu.

Cu deosebită considerație,

**PREȘEDINTE DE ȘEDINȚĂ**

**PENTRU SECRETAR GENERAL**

**DIRECTOR EXECUTIV**

BAS/ ex.2



NR: 14502  
DATA: 23/06/2023  
COD: 1134E



ROMÂNIA  
JUDEȚUL BISTRIȚA-NĂSĂUD  
CONSILIUL JUDEȚEAN



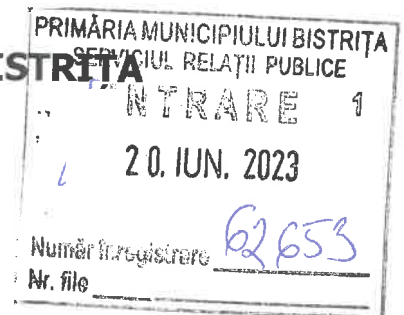
RO420080 BISTRIȚA, Piața Petru Rareș, Nr.1, Tel: +(40)263/213657, 215503, Fax: 0263/214750, [www.portalbn.ro](http://www.portalbn.ro), E-mail: [cjbn@cjbn.ro](mailto:cjbn@cjbn.ro)

**CABINET PREȘEDINTE**

**Nr.VIII/ 14018 din 20.06.2023**

**Obiect:** Solicitare acord privind scoaterea definitivă din fondul forestier național a unor suprafețe de teren din imobilele înscrise în Cărțile funciare nr.72968 și nr.72923 Bistrița

**CĂTRE: CONSILIUL LOCAL AL MUNICIPIULUI BISTRIȚA  
PRIMĂRIA MUNICIPIULUI BISTRIȚA  
Domnului Primar Ioan TURC**



*Stimate Doamne Primar,*

Consiliul Județean Bistrița-Năsăud implementează proiectul cu finanțare nerambursabilă *Conectarea la rețeaua TEN-T a comunităților rurale ale județului Bistrița-Năsăud, limitrofe DJ 172 și DJ 173, cod SMIS 2014+:125113*, finanțat prin POR 2014-2020 Axa prioritară 6 - Îmbunătățirea infrastructurii rutiere de importanță regional, prioritatea de investiții 6.1 - Stimularea mobilității regionale prin conectarea nodurilor secundare și terțiare la infrastructura TEN-T, inclusiv a nodurilor multimodale. Unul dintre obiectivele de investiții finanțate prin acest proiect este *Modernizare DJ 173B, km 2+728-10+000, Bistrița-Tărpiu, județul Bistrița Năsăud*.

Drumul județean DJ 173B este înscris în Rețeaua de drumuri județene din județul Bistrița-Năsăud figurând la poziția nr.25 din Anexa nr.2.6 la Hotărârea Guvernului României nr.540/2000 privind aprobarea încadrării în categorii funcționale a drumurilor publice și a drumurilor de utilitate privată deschise circulației, cu modificările și completările ulterioare.

Imobilul drum județean DJ 173B, pe sectorul de la km 2+728 la km 6+280, este înscris în CF nr.83065 Bistrița, fiind învecinat cu mai multe imobile, printre care și imobilele-terenuri având categoria de folosință „pădure”, înscrise în Cărțile funciare nr.72968 și nr.72923 Bistrița.

Având în vedere faptul în urma măsurătorilor realizate în cadrul elaborării Proiectului tehnic de execuție a lucrărilor aferente obiectivului de investiții *Modernizare DJ173B, km 2+728-10+000, Bistrița-Tărpiu, județul Bistrița Năsăud* s-a constatat că amplasamentul lucrării se suprapune parțial peste o suprafață de 48 mp din imobilul-teren înscris în CF nr.72968 Bistrița, precum și peste o suprafață de 912 mp din imobilul-teren înscris în CF nr.72923 Bistrița,

proprietate publică a Municipiului Bistrița, este necesară scoaterea definitivă a acestor suprafețe de teren din fondul forestier.

Scoaterea definitivă a suprafețelor de teren susmenționate din fondul forestier național se efectuează în conformitate cu:

- Legea nr.46/2008, Codul Silvic, cu modificările și completările ulterioare,
- Ordinul Ministrului mediului, apelor și pădurilor nr.694/2016 pentru aprobarea Metodologiei privind scoaterea definitivă, ocuparea temporară și schimbul de terenuri și de calcul al obligațiilor bănești;
- Legea nr.18/1991, republicată, cu modificările și completările ulterioare.

În conformitate cu prevederile art.40 din Codul Silvic vă rugăm să vă exprimați acordul, în calitate de proprietar, pentru scoaterea definitivă din fondul forestier național a suprafețelor de teren din imobilele înscrise în Cărțile funciare nr.72968 și nr.72923 Bistrița.

În completarea actelor administrative anterior menționate, prezenta solicitare este susținută de prevederile art.286 alin.(3) coroborat cu pct.1 din Anexa 3 la Ordonanța de urgență a Guvernului nr.57/2019 privind Codul administrativ, cu modificările și completările ulterioare, conform cărora drumurile județene aparțin domeniului public al județului.

Imobilul-teren va fi preluat în domeniul public al județului Bistrița-Năsăud cu destinația de drum, fiind aferent drumului județean DJ 173B.

În scopul edificării asupra aspectelor prezentate, anexăm prezentei în copie Planul de amplasament al obiectivului de investiții *Modernizare DJ173B, km2+728 - 10+000, Bistrița-Târbuiu, județul Bistrița-Năsăud*, la faza Proiect tehnic, din care rezultă identificarea suprafeței de teren solicitată.

*Cu deosebită stimă,*

**Președinte,**  
**Emil Radu Moldovan**

**Director executiv,**  
**Ciprian Oprea-Ceclan**

**Șef serviciu,**  
**Victor Poienar**

Întocmit: Poienar Victor, șef serviciu/2ex



Bistrița - 420040, Piața Centrală, nr. 6, Bistrița - Năsăud  
E-mail: primaria@municipiulbistrita.ro http://www.primariabistrita.ro  
Telefonul cetățeanului 0800-080033, Telefon 0263-223923/224706, Fax 0263-231046

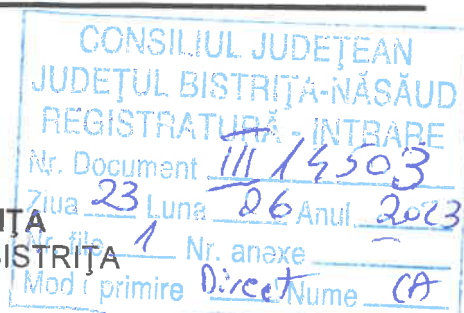
Nr. 63816/23.06.2023

Pentru: **CONSILIUL JUDEȚEAN BISTRIȚA-NĂSĂUD**  
Piața Petru Rareș, nr.1, Municipiul Bistrița

De la: **CONSILIUL LOCAL AL MUNICIPIULUI BISTRIȚA**  
SECRETARUL GENERAL AL MUNICIPIULUI BISTRIȚA

Obiect: Răspuns la adresa nr.VIII/14018/20.06.2023 a Consiliului Județean Bistrița-Năsăud, solicitare acord cu privire la scoaterea definitivă din fondul forestier național a unor suprafețe de teren din imobilele înscrise în Cărțile funciare nr.72968 și nr.72923 Bistrița

Nr. file: 1



Referitor la Adresa nr.VIII/14018/20.06.2023 a Consiliului Județean Bistrița-Năsăud, înregistrată la Primăria municipiului Bistrița cu nr. 62653/20.06.2023, prin care reprezentanții Consiliului Județean solicită Consiliului local al municipiului Bistrița acordul de principiu cu privire la scoaterea definitivă din fondul forestier național a unor suprafețe de teren din imobilele înscrise în Cărțile funciare nr.72968 și nr.72923 Bistrița, în scopul realizării proiectului "Modernizare DJ 173B, km 2+728 – 10+000 Bistrița Târpiu, vă comunicăm următoarele:

Consiliul local al municipiului Bistrița a analizat adresa dumneavoastră în ședința ordinară din data de 22.06.2023, ținând cont de Informarea nr.63816/22.06.2023 a Direcției Patrimoniu și a Direcției Administrație Publică Juridic și a RPL Ocolul Silvic al Municipiului Bistrița RA.

Cu un număr de 14 voturi "pentru" din 14 consilieri prezenți, Consiliul local al municipiului Bistrița **și-a exprimat acordul de principiu** cu privire la scoaterea definitivă din fondul forestier național a unor suprafețe de teren din imobilele înscrise în Cărțile funciare nr.72968 și nr.72923 Bistrița, în scopul realizării proiectului "Modernizare DJ 173B, km 2+728 – 10+000 Bistrița Târpiu.

Cu deosebită considerație,

PRESEDINTE DE ȘEDINȚĂ

PENTRU SECRETAR GENERAL

CTT/ ex.2



NR: 14503  
DATA: 23/06/2023  
COD: 11352